

УТВЕРЖДАЮ
Директор МБОУ «Школа №18»

Коток В.А



ПАСПОРТ ДОСТУПНОСТИ № 18д

**Муниципальное бюджетное образовательное учреждение
«Основная общеобразовательная школа №18»**

**(объекта социальной инфраструктуры)
для инвалидов и предоставляемых услуг**

ПАСПОРТ ДОСТУПНОСТИ

объекта социальной инфраструктуры (ОСИ)

№ 18д

«21» мая 2018 г.

1.1. Наименование (вид) объекта

Муниципальное бюджетное образовательное учреждение «Основная общеобразовательная школа №18»

1.2. Адрес объекта **653009, Кемеровская область, город Прокопьевск, ул. Захаренко, 33**

1.3. Сведения о размещении объекта:

- отдельно стоящее здание 2 этажей, 1604,0 кв.м

- наличие прилегающего земельного участка (да, нет): **да.**

1.4. Год постройки здания 1939, последнего капитального ремонта: **не проводилось 1983.**

1.5. Дата предстоящих плановых ремонтных работ:

текущего - не планируется, **капитального** - не планируется.

Сведения об организации, расположенной на объекте

1.6. Название организации (учреждения) (полное юридическое наименование - согласно Уставу, краткое наименование): **Муниципальное бюджетное образовательное учреждение «Основная общеобразовательная школа №18»**

Краткое наименование - **МБОУ «Школа №18»**

1.7. Юридический адрес организации (учреждения), телефон, e-mail: **653009, Кемеровская область, город Прокопьевск, ул. Захаренко, 33, 8(3846)61-94-94, shkol-18@yandex.ru**

1.8. Основание для пользования объектом (оперативное управление, аренда, собственность): **оперативное управление**

1.9. Форма собственности (государственная, негосударственная): **государственная**

1.10. Территориальная принадлежность (федеральная, региональная, муниципальная): **муниципальная**

1.11. Вышестоящая организация (наименование): **Управление образования администрации города Прокопьевска**

1.12. Адрес вышестоящей организации, другие координаты (полный почтовый адрес, телефон, e-mail): **653000, город Прокопьевск, пр. Шахтеров, 31**

2. Характеристика деятельности организации на объекте (по обслуживанию населения)

2.1. Сфера деятельности (здравоохранение, образование, социальная защита, физическая культура и спорт, культура, связь и информация, транспорт, жилой фонд, потребительский рынок и сфера услуг, места приложения труда (специализированные предприятия и организации, специальные рабочие места для инвалидов)): **образование**

2.2. Категории обслуживаемого населения по возрасту: (дети, взрослые трудоспособного возраста, пожилые; все возрастные категории): **дети, дети-инвалиды.**

2.3. Категории обслуживаемых инвалидов: инвалиды на коляске, инвалиды с патологией опорно-двигательного аппарата, по зрению, по слуху, с умственной отсталостью: **инвалиды с нарушением опорно-двигательного аппарата, нарушением зрения.**

2.4. Виды услуг: **реализация общеобразовательной программы, начальное общее образование, основное общее образование.**

2.5. Форма оказания услуг: (на объекте, с длительным пребыванием, с проживанием, на дому, дистанционно): **на объекте, на дому.**

2.6. Плановая мощность: посещаемость (количество обслуживаемых в день), вместимость, пропускная способность - **600 чел.**

2.7. Участие в исполнении индивидуальной программы реабилитации инвалида, ребенка-инвалида: **да.**

3. Состояние доступности объекта

3.1. Путь следования к объекту пассажирским транспортом (описать маршрут движения с использованием пассажирского транспорта): № 24, 110, 113, 120,130, 151 автобусы(маршрутные такси).

наличие адаптированного пассажирского транспорта к объекту: «Социальное такси»

3.2. Путь к объекту от ближайшей остановки пассажирского транспорта:

3.2.1. Расстояние до объекта от остановки транспорта - 50 м

3.2.2. Время движения пешком: 3 минут

3.2.3. Наличие выделенного от проезжей части пешеходного пути - нет

3.2.4. Перекрестки: нет.

3.2.5. Информация на пути следования к объекту: нет

3.2.6. Перепады высоты на пути (съезды с тротуара): нет

Их обустройство для инвалидов на коляске: нет

3.3. Организация доступности объекта для инвалидов – форма обслуживания <*>

№ строки	Категория инвалидов (вид нарушения)	Вариант организации доступности объекта (формы обслуживания) <***>
1	Все категории инвалидов и маломобильных групп населения <***>	ДУ
2	в том числе инвалиды:	
3	передвигающиеся на креслах-колясках	ДУ
4	с нарушениями опорно-двигательного аппарата	ДУ
5	с нарушениями зрения	ДУ
6	с нарушениями слуха	ДУ
7	с умственными нарушениями	ДУ

<*> С учетом СП 35-101-2001, СП 31-102-99;

<***> указывается один из вариантов ответа: «А» (доступность всех зон и помещений – универсальная); «Б» (специально выделенные для инвалидов участки и помещения); «ДУ» (дополнительная помощь сотрудника, услуги на дому, дистанционно); «Нет» (не организована доступность);

<****> указывается худший из вариантов ответа.

3.4. Состояние доступности основных структурно-функциональных зон

(объекта социальной инфраструктуры)

для инвалидов и предоставляемых услуг

№ п/п	Основные структурно-функциональные зоны	Состояние доступности, в том числе для основных категорий инвалидов**
1	Территория, прилегающая к зданию (участок)	ДУ
2	Вход (входы) в здание	ДУ
3	Путь (пути) движения внутри здания (в т.ч. пути эвакуации)	ДУ
4	Зона целевого назначения здания (целевого посещения объекта)	ДУ
5	Санитарно-гигиенические помещения	ДУ
6	Система информации и связи (на всех зонах)	ДУ
7	Пути движения к объекту (от остановки транспорта)	ДУ

** Указывается: ДП-В - доступно полностью всем; ДП-И (К, О, С, Г, У) – доступно полностью избирательно (указать категории инвалидов); ДЧ-В - доступно частично всем; ДЧ-И (К, О, С, Г, У) –

3.5. ИТОГОВОЕ ЗАКЛЮЧЕНИЕ о состоянии доступности ОСИ:

территория, прилегающая к зданию доступна условно для инвалидов, кроме инвалидов-колясочников, так как отсутствует пандус. Пути движения по зданию, включая пути эвакуации условно доступны (помощь сотрудника), кроме инвалидов-колясочников, так как отсутствует пандус. Санитарно-гигиенические помещения доступны условно для инвалидов.

4. Управленческое решение

4.1. Рекомендации по адаптации основных структурных элементов объекта:

№ № п /п	Основные структурно-функциональные зоны объекта	Рекомендации по адаптации объекта (вид работы)*
1	Территория, прилегающая к зданию (участок)	индивидуальное решение с ТСП
2	Вход (входы) в здание	индивидуальное решение с ТСП
3	Путь (пути) движения внутри здания (в т.ч. пути эвакуации)	индивидуальное решение с ТСП
4	Зона целевого назначения здания (целевого посещения объекта)	индивидуальное решение с ТСП
5	Санитарно-гигиенические помещения	индивидуальное решение с ТСП
6	Система информации на объекте (на всех зонах)	индивидуальное решение с ТСП
7	Пути движения к объекту (от остановки транспорта)	индивидуальное решение с ТСП
8	Все зоны и участки	индивидуальное решение с ТСП

*- указывается один из вариантов (видов работ): не нуждается; ремонт (текущий, капитальный); индивидуальное решение с ТСП; технические решения невозможны – организация альтернативной формы обслуживания

4.2. Период проведения работ - **до особых указаний, при наличии финансирования.**
(указывается наименование документа: программы, плана)

4.3 Ожидаемый результат (по состоянию доступности) после выполнения работ по адаптации **ДП-В, объект будет доступен полностью всем категориям инвалидов**
Оценка результата исполнения программы, плана (по состоянию доступности)

4.4. Для принятия решения **требуется**, не требуется (нужное подчеркнуть):

4.4.1. согласование на Комиссии

Согласование на межведомственной комиссии по координации деятельности в сфере формирования доступной среды жизнедеятельности для инвалидов и других маломобильных групп населения в городе Прокопьевске; с общественными организациями города и надзорными организациями.

(наименование Комиссии по координации деятельности в сфере обеспечения доступной среды жизнедеятельности для инвалидов и других МГН)

4.4.2. согласование работ с надзорными органами (в сфере проектирования и строительства, архитектуры, охраны памятников, другое - указать)

4.4.3. техническая экспертиза; разработка проектно-сметной документации - **нет**

4.4.4. согласование с вышестоящей организацией (собственником объекта) - **да**

4.4.5. согласование с общественными организациями инвалидов - **да**

4.5. Информация может быть размещена (обновлена) на Карте доступности <http://zhitvmeste.ru/>

Итоговое заключение о состоянии доступности ОСИ: ДУ

Указывается: ДП-в - доступно полностью всем; ДП-И (К, О, С, Г, У) - доступно полностью избирательно (указать категории инвалидов)
- доступно частично всем; ДЧ-И (К, О, С, Г, У) - доступно частично избирательно (указать категории инвалидов); ДУ - доступно
условно, ВИД - временно недоступно.

Акт обследования прилагается: № 18д от 21.05.2018г.

Председатель рабочей группы:

Директор _____ Коток В.А.

Члены рабочей группы:

Завхоз _____ Родионова Н.Н.

Старший воспитатель _____ Иванова Т.Н.

Председатель общественной организации инвалидов города Прокопьевска Рубикон

_____ Перехожев Николай Виктор

Председатель Прокопьевской МО ВОС _____ Болоткина Ярослава Петро

Председатель Прокопьевского отделения ВОГ _____ Катаева Марина Геннадье

УТВЕРЖДАЮ
Директор МБОУ «Школа №18»

Коток В.А.



ПАСПОРТ ДОСТУПНОСТИ № 18д/1

**Муниципальное бюджетное образовательное учреждение
«Основная общеобразовательная школа №18»**

**(объекта социальной инфраструктуры)
для инвалидов и предоставляемых услуг**

объекта социальной инфраструктуры (ОСИ)

№ 18д/1

«21» мая 2018 г.

1.1. Наименование (вид) объекта

Муниципальное бюджетное образовательное учреждение «Основная общеобразовательная школа №18»

1.2. Адрес объекта **653009, Кемеровская область, город Прокопьевск, ул. Захаренко, 68А**

1.3. Сведения о размещении объекта:

- отдельно стоящее здание 1 этаж, 830,3 кв.м

- наличие прилегающего земельного участка (да, нет): да.

1.4. Год постройки здания 2008, последнего капитального ремонта: не проводилось.

1.5. Дата предстоящих плановых ремонтных работ:

текущего - не планируется, **капитального** - не планируется.

Сведения об организации, расположенной на объекте

1.6. Название организации (учреждения) (полное юридическое наименование - согласно Уставу, краткое наименование): **Муниципальное бюджетное образовательное учреждение «Основная общеобразовательная школа №18»**

Краткое наименование - **МБОУ «Школа №18»**

1.7. Юридический адрес организации (учреждения), телефон, e-mail: **653009, Кемеровская область, город Прокопьевск, ул. Захаренко, 68А, 8(3846)61-92-88, shkol-18@yandex.ru**

1.8. Основание для пользования объектом (оперативное управление, аренда, собственность): **оперативное управление**

1.9. Форма собственности (государственная, негосударственная): **государственная**

1.10. Территориальная принадлежность (федеральная, региональная, муниципальная): **муниципальная**

1.11. Вышестоящая организация (наименование): **Управление образования администрации города Прокопьевска**

1.12. Адрес вышестоящей организации, другие координаты (полный почтовый адрес, телефон, e-mail): **653000, город Прокопьевск, пр. Шахтеров, 31**

2. Характеристика деятельности организации на объекте (по обслуживанию населения)

2.1. Сфера деятельности (здравоохранение, образование, социальная защита, физическая культура и спорт, культура, связь и информация, транспорт, жилой фонд, потребительский рынок и сфера услуг, места приложения труда (специализированные предприятия и организации, специальные рабочие места для инвалидов)): **образование**

2.2. Категории обслуживаемого населения по возрасту: (дети, взрослые трудоспособного возраста, пожилые; все возрастные категории): **дети, дети-инвалиды.**

2.3. Категории обслуживаемых инвалидов: инвалиды на коляске, инвалиды с патологией опорно-двигательного аппарата, по зрению, по слуху, с умственной отсталостью: **нет.**

2.4. Виды услуг: **реализация общеобразовательной программы, обучение и воспитание детей дошкольного возраста**

2.5. Форма оказания услуг: (на объекте, с длительным пребыванием, с проживанием, на дому, дистанционно): **на объекте.**

2.6. Плановая мощность: посещаемость (количество обслуживаемых в день), вместимость, пропускная способность - **150 чел.**

2.7. Участие в исполнении индивидуальной программы реабилитации инвалида, ребенка-инвалида: **да.**

3. Состояние доступности объекта

3.5. ИТОГОВОЕ ЗАКЛЮЧЕНИЕ о состоянии доступности ОСИ:

территория, прилегающая к зданию доступна условно для инвалидов, кроме инвалидов-колясочников, так как отсутствует пандус. Пути движения по зданию, включая пути эвакуации условно доступны (помощь сотрудника), кроме инвалидов-колясочников, так как отсутствует пандус. Санитарно-гигиенические помещения доступны условно для инвалидов.

4. Управленческое решение

4.1. Рекомендации по адаптации основных структурных элементов объекта:

№ № п \п	Основные структурно-функциональные зоны объекта	Рекомендации по адаптации объекта (вид работы)*
1	Территория, прилегающая к зданию (участок)	индивидуальное решение с ТСП
2	Вход (входы) в здание	индивидуальное решение с ТСП
3	Путь (пути) движения внутри здания (в т.ч. пути эвакуации)	индивидуальное решение с ТСП
4	Зона целевого назначения здания (целевого посещения объекта)	индивидуальное решение с ТСП
5	Санитарно-гигиенические помещения	индивидуальное решение с ТСП
6	Система информации на объекте (на всех зонах)	индивидуальное решение с ТСП
7	Пути движения к объекту (от остановки транспорта)	индивидуальное решение с ТСП
8	Все зоны и участки	индивидуальное решение с ТСП

*- указывается один из вариантов (видов работ): не нуждается; ремонт (текущий, капитальный); индивидуальное решение с ТСП; технические решения невозможны – организация альтернативной формы обслуживания

4.2. Период проведения работ - **до особых указаний, при наличии финансирования.**
(указывается наименование документа: программы, плана)

4.3 Ожидаемый результат (по состоянию доступности) после выполнения работ по адаптации **ДП-В, объект будет доступен полностью всем категориям инвалидов**
Оценка результата исполнения программы, плана (по состоянию доступности)

4.4. Для принятия решения **требуется**, не требуется (нужное подчеркнуть):

4.4.1. согласование на Комиссии

Согласование на межведомственной комиссии по координации деятельности в сфере формирования доступной среды жизнедеятельности для инвалидов и других маломобильных групп населения в городе Прокопьевске; с общественными организациями города и надзорными организациями.

(наименование Комиссии по координации деятельности в сфере обеспечения доступной среды жизнедеятельности для инвалидов и других МГН)

4.4.2. согласование работ с надзорными органами (в сфере проектирования и строительства, архитектуры, охраны памятников, другое - указать)

4.4.3. техническая экспертиза; разработка проектно-сметной документации - **нет**

4.4.4. согласование с вышестоящей организацией (собственником объекта) - **да**

4.4.5. согласование с общественными организациями инвалидов - **да**

4.5. Информация может быть размещена (обновлена) на Карте доступности <http://zhit-vmeste.ru/>

Итоговое заключение о состоянии доступности ОСИ: **ДУ**

3.1. Путь следования к объекту пассажирским транспортом (описать маршрут движения с использованием пассажирского транспорта): № 24, 110, 113, 120,130, 151 автобусы(маршрутное такси).

наличие адаптированного пассажирского транспорта к объекту: «Социальное такси»

3.2. Путь к объекту от ближайшей остановки пассажирского транспорта:

3.2.1. Расстояние до объекта от остановки транспорта - 50 м

3.2.2. Время движения пешком: 3 минут

3.2.3. Наличие выделенного от проезжей части пешеходного пути - нет

3.2.4. Перекрестки: нет.

3.2.5. Информация на пути следования к объекту: нет

3.2.6. Перепады высоты на пути (съезды с тротуара): нет

Их обустройство для инвалидов на коляске: нет

3.3. Организация доступности объекта для инвалидов – форма обслуживания <*>

№ строки	Категория инвалидов (вид нарушения)	Вариант организации доступности объекта (формы обслуживания) <***>
1	Все категории инвалидов и маломобильных групп населения <***>	ДУ
2	в том числе инвалиды:	
3	передвигающиеся на креслах-колясках	ДУ
4	с нарушениями опорно-двигательного аппарата	ДУ
5	с нарушениями зрения	ДУ
6	с нарушениями слуха	ДУ
7	с умственными нарушениями	ДУ

<*> С учетом СП 35-101-2001, СП 31-102-99;

<***> указывается один из вариантов ответа: «А» (доступность всех зон и помещений – универсальная); «Б» (специально выделенные для инвалидов участки и помещения); «ДУ» (дополнительная помощь сотрудника, услуги на дому, дистанционно); «Нет» (не организована доступность);

<***> указывается худший из вариантов ответа.

3.4. Состояние доступности основных структурно-функциональных зон

(объекта социальной инфраструктуры)

для инвалидов и предоставляемых услуг

№ п/п	Основные структурно-функциональные зоны	Состояние доступности, в том числе для основных категорий инвалидов**
1	Территория, прилегающая к зданию (участок)	ДУ
2	Вход (входы) в здание	ДУ
3	Путь (пути) движения внутри здания (в т.ч. пути эвакуации)	ДУ
4	Зона целевого назначения здания (целевого посещения объекта)	ДУ
5	Санитарно-гигиенические помещения	ДУ
6	Система информации и связи (на всех зонах)	ДУ
7	Пути движения к объекту (от остановки транспорта)	ДУ

** Указывается: ДП-В - доступно полностью всем; ДП-И (К, О, С, Г, У) – доступно полностью избирательно (указать категории инвалидов); ДЧ-В - доступно частично всем; ДЧ-И (К, О, С, Г, У) – доступно частично избирательно (указать категории инвалидов); ДУ - доступно условно, ВИД – временно недоступно

Указывается: ДП-в - доступно полностью всем; ДП-И (К, О, С, Г, У) - доступно полностью избирательно (указать категории инвалидов); ДЧ - доступно частично всем; ДЧ-И (К, О, С, Г, У) - доступно частично избирательно (указать категории инвалидов); ДУ - доступно условно, ВИД - временно недоступно.

Акт обследования прилагается: № 18д/1 от 21.05.2018г.

Председатель рабочей группы:


Директор _____  Коток В.А.

Члены рабочей группы:

Завхоз _____ Родионова Н.Н.

Старший воспитатель _____ Иванова Т.Н.

Председатель общественной организации инвалидов города Прокопьевска Рубикон

 _____ Перехожев Николай Викторович

Председатель Прокопьевской МО ВОС _____ Болоткина Ярослава Петровна

Председатель Прокопьевского отделения ВОГ  _____ Катаева Марина Геннадьевна



Школа №18»
Коток В.А
» мая 2018г.

АКТ ОБСЛЕДОВАНИЯ
объекта социальной инфраструктуры
К ПАСПОРТУ ДОСТУПНОСТИ ОСИ № 18д

«21» мая 2018г.

1.1. Наименование (вид) объекта

Муниципальное бюджетное образовательное учреждение «Основная общеобразовательная школа №18»

1.2. Адрес объекта **653009, Кемеровская область, город Прокопьевск, ул. Захаренко, 33**

1.3. Сведения о размещении объекта:

- отдельно стоящее здание 2 этажей, 1604,0 кв.м

- наличие прилегающего земельного участка (да, нет); да.

1.4. Год постройки здания 1939, последнего капитального ремонта: не проводилось.

1.5. Дата предстоящих плановых ремонтных работ:

текущего - не планируется, *капитального* - не планируется.

Сведения об организации, расположенной на объекте

1.6. Название организации (учреждения) (полное юридическое наименование - согласно Уставу, краткое наименование): **Муниципальное бюджетное образовательное учреждение «Основная общеобразовательная школа №18»**

Краткое наименование - **МБОУ «Школа №18»**

1.7. Юридический адрес организации (учреждения), телефон, e-mail: **653009, Кемеровская область, город Прокопьевск, ул. Захаренко, 33, 8(3846)61-94-94, shkol-18@yandex.ru**

1.8. Основание для пользования объектом (оперативное управление, аренда, собственность): **оперативное управление**

1.9. Форма собственности (государственная, негосударственная): **государственная**

1.10. Территориальная принадлежность (федеральная, региональная, муниципальная): **муниципальная**

1.11. Вышестоящая организация (наименование): **Управление образования администрации города Прокопьевска**

1.12. Адрес вышестоящей организации, другие координаты (полный почтовый адрес, телефон, e-mail): **653000, город Прокопьевск, пр. Шахтеров, 31**

2. Характеристика деятельности организации на объекте (по обслуживанию населения)

2.1. Сфера деятельности (здравоохранение, образование, социальная защита, физическая культура и спорт, культура, связь и информация, транспорт, жилой фонд, потребительский рынок и сфера услуг, места приложения труда (специализированные предприятия и организации, специальные рабочие места для инвалидов)): **образование**

2.2. Категории обслуживаемого населения по возрасту: (дети, взрослые трудоспособного возраста, пожилые; все возрастные категории): **дети, дети-инвалиды.**

2.3. Категории обслуживаемых инвалидов: инвалиды на коляске, инвалиды с патологией опорно-двигательного аппарата, по зрению, по слуху, с умственной отсталостью: **инвалиды с нарушением опорно-двигательного аппарата, нарушением зрения.**

2.4. Виды услуг: **реализация общеобразовательной программы, начальное общее образование, основное общее образование.**

- 2.5. Форма оказания услуг: (на объекте, с длительным пребыванием, с проживанием, на дому, дистанционно): **на объекте, на дому.**
- 2.6. Плановая мощность: посещаемость (количество обслуживаемых в день), вместимость, пропускная способность - **600 чел.**
- 2.7. Участие в исполнении индивидуальной программы реабилитации инвалида, ребенка-инвалида: **да.**

3. Состояние доступности объекта

3.1. Путь следования к объекту пассажирским транспортом (описать маршрут движения с использованием пассажирского транспорта): **№ 24, 110, 113, 120, 130, 151 автобусы(маршрутное такси).**

наличие адаптированного пассажирского транспорта к объекту: **«Социальное такси»**

3.2. Путь к объекту от ближайшей остановки пассажирского транспорта:

3.2.1. Расстояние до объекта от остановки транспорта - **50 м**

3.2.2. Время движения пешком: **3 минут**

3.2.3. Наличие выделенного от проезжей части пешеходного пути - **да**

3.2.4. Перекрестки: **нет.**

3.2.5. Информация на пути следования к объекту: **нет**

3.2.6. Перепады высоты на пути (съезды с тротуара): **нет**

Их обустройство для инвалидов на коляске: **нет**

3.3. Организация доступности объекта для инвалидов – форма обслуживания <*>

№ строки	Категория инвалидов (вид нарушения)	Вариант организации доступности объекта (формы обслуживания) <***>
1	Все категории инвалидов и маломобильных групп населения <***>	ДУ
2	в том числе инвалиды:	
3	передвигающиеся на креслах-колясках	ДУ
4	с нарушениями опорно-двигательного аппарата	ДУ
5	с нарушениями зрения	ДУ
6	с нарушениями слуха	ДУ
7	с умственными нарушениями	ДУ

<*> С учетом СП 35-101-2001, СП 31-102-99;

<***> указывается один из вариантов ответа: «А» (доступность всех зон и помещений – универсальная); «Б» (специально выделенные для инвалидов участки и помещения); «ДУ» (дополнительная помощь сотрудника, услуги на дому, дистанционно); «Нет» (не организована доступность);

<***> указывается худший из вариантов ответа.

3.4. Состояние доступности основных структурно-функциональных зон

(объекта социальной инфраструктуры)
для инвалидов и предоставляемых услуг

№ п/п	Основные структурно-функциональные зоны	Состояние доступности, в том числе для основных категорий инвалидов**
1	Территория, прилегающая к зданию (участок)	ДУ
2	Вход (входы) в здание	ДУ
3	Путь (пути) движения внутри здания (в т.ч. пути эва-	ДУ

3.1. Путь следования к объекту пассажирским транспортом (описать маршрут движения с использованием пассажирского транспорта): № 24, 110, 113, 120,130, 151 автобусы(маршрутное такси).

наличие адаптированного пассажирского транспорта к объекту: «Социальное такси»

3.2. Путь к объекту от ближайшей остановки пассажирского транспорта:

3.2.1. Расстояние до объекта от остановки транспорта - 50 м

3.2.2. Время движения пешком: 3 минут

3.2.3. Наличие выделенного от проезжей части пешеходного пути - нет

3.2.4. Перекрестки: нет.

3.2.5. Информация на пути следования к объекту: нет

3.2.6. Перепады высоты на пути (съезды с тротуара): нет

Их обустройство для инвалидов на коляске: нет

3.3. Организация доступности объекта для инвалидов – форма обслуживания <*>

№ строки	Категория инвалидов (вид нарушения)	Вариант организации доступности объекта (формы обслуживания) <***>
1	Все категории инвалидов и маломобильных групп населения <***>	ДУ
2	в том числе инвалиды:	
3	передвигающиеся на креслах-колясках	ДУ
4	с нарушениями опорно-двигательного аппарата	ДУ
5	с нарушениями зрения	ДУ
6	с нарушениями слуха	ДУ
7	с умственными нарушениями	ДУ

<*> С учетом СП 35-101-2001, СП 31-102-99;

<***> указывается один из вариантов ответа: «А» (доступность всех зон и помещений – универсальная); «Б» (специально выделенные для инвалидов участки и помещения); «ДУ» (дополнительная помощь сотрудника, услуги на дому, дистанционно); «Нет» (не организована доступность);

<***> указывается худший из вариантов ответа.

3.4. Состояние доступности основных структурно-функциональных зон

(объекта социальной инфраструктуры)

для инвалидов и предоставляемых услуг

№ п/п	Основные структурно-функциональные зоны	Состояние доступности, в том числе для основных категорий инвалидов**
1	Территория, прилегающая к зданию (участок)	ДУ
2	Вход (входы) в здание	ДУ
3	Путь (пути) движения внутри здания (в т.ч. пути эвакуации)	ДУ
4	Зона целевого назначения здания (целевого посещения объекта)	ДУ
5	Санитарно-гигиенические помещения	ДУ
6	Система информации и связи (на всех зонах)	ДУ
7	Пути движения к объекту (от остановки транспорта)	ДУ

** Указывается: ДП-В - доступно полностью всем; ДП-И (К, О, С, Г, У) – доступно полностью избирательно (указать категории инвалидов); ДЧ-В - доступно частично всем; ДЧ-И (К, О, С, Г, У) – доступно частично избирательно (указать категории инвалидов); ДУ - доступно условно, ВИД – временно недоступно

Указывается: ДП-в - доступно полностью всем; ДП-И (К, О, С, Г, У) - доступно полностью избирательно (указать категории инвалидов); ДЧ - доступно частично всем; ДЧ-И (К, О, С, Г, У) - доступно частично избирательно (указать категории инвалидов); ДУ - доступно условно, ВИД - временно недоступно.

Акт обследования прилагается: № 18д/1 от 21.05.2018г.

Председатель рабочей группы:


Директор _____  Коток В.А.

Члены рабочей группы:

Завхоз _____ Родионова Н.Н.

Старший воспитатель _____ Иванова Т.Н.

Председатель общественной организации инвалидов города Прокопьевска Рубикон

 _____ Перехожев Николай Викторович

Председатель Прокопьевской МО ВОС _____ Болоткина Ярослава Петровна

Председатель Прокопьевского отделения ВОГ  _____ Катаева Марина Геннадьевна



Школа №18»
Коток В.А
» мая 2018г.

АКТ ОБСЛЕДОВАНИЯ
объекта социальной инфраструктуры
К ПАСПОРТУ ДОСТУПНОСТИ ОСИ № 18д

«21» мая 2018г.

1.1. Наименование (вид) объекта

Муниципальное бюджетное образовательное учреждение «Основная общеобразовательная школа №18»

1.2. Адрес объекта **653009, Кемеровская область, город Прокопьевск, ул. Захаренко, 33**

1.3. Сведения о размещении объекта:

- отдельно стоящее здание 2 этажей, 1604,0 кв.м

- наличие прилегающего земельного участка (да, нет); да.

1.4. Год постройки здания 1939, последнего капитального ремонта: не проводилось.

1.5. Дата предстоящих плановых ремонтных работ:

текущего - не планируется, *капитального* - не планируется.

Сведения об организации, расположенной на объекте

1.6. Название организации (учреждения) (полное юридическое наименование - согласно Уставу, краткое наименование): **Муниципальное бюджетное образовательное учреждение «Основная общеобразовательная школа №18»**

Краткое наименование - **МБОУ «Школа №18»**

1.7. Юридический адрес организации (учреждения), телефон, e-mail: **653009, Кемеровская область, город Прокопьевск, ул. Захаренко, 33, 8(3846)61-94-94, shkol-18@yandex.ru**

1.8. Основание для пользования объектом (оперативное управление, аренда, собственность): **оперативное управление**

1.9. Форма собственности (государственная, негосударственная): **государственная**

1.10. Территориальная принадлежность (федеральная, региональная, муниципальная): **муниципальная**

1.11. Вышестоящая организация (наименование): **Управление образования администрации города Прокопьевска**

1.12. Адрес вышестоящей организации, другие координаты (полный почтовый адрес, телефон, e-mail): **653000, город Прокопьевск, пр. Шахтеров, 31**

2. Характеристика деятельности организации на объекте (по обслуживанию населения)

2.1. Сфера деятельности (здравоохранение, образование, социальная защита, физическая культура и спорт, культура, связь и информация, транспорт, жилой фонд, потребительский рынок и сфера услуг, места приложения труда (специализированные предприятия и организации, специальные рабочие места для инвалидов)): **образование**

2.2. Категории обслуживаемого населения по возрасту: (дети, взрослые трудоспособного возраста, пожилые; все возрастные категории): **дети, дети-инвалиды.**

2.3. Категории обслуживаемых инвалидов: инвалиды на коляске, инвалиды с патологией опорно-двигательного аппарата, по зрению, по слуху, с умственной отсталостью: **инвалиды с нарушением опорно-двигательного аппарата, нарушением зрения.**

2.4. Виды услуг: **реализация общеобразовательной программы, начальное общее образование, основное общее образование.**

- 2.5. Форма оказания услуг: (на объекте, с длительным пребыванием, с проживанием, на дому, дистанционно): **на объекте, на дому.**
- 2.6. Плановая мощность: посещаемость (количество обслуживаемых в день), вместимость, пропускная способность - **600 чел.**
- 2.7. Участие в исполнении индивидуальной программы реабилитации инвалида, ребенка-инвалида: **да.**

3. Состояние доступности объекта

3.1. Путь следования к объекту пассажирским транспортом (описать маршрут движения с использованием пассажирского транспорта): **№ 24, 110, 113, 120, 130, 151 автобусы(маршрутное такси).**

наличие адаптированного пассажирского транспорта к объекту: **«Социальное такси»**

3.2. Путь к объекту от ближайшей остановки пассажирского транспорта:

3.2.1. Расстояние до объекта от остановки транспорта - **50 м**

3.2.2. Время движения пешком: **3 минут**

3.2.3. Наличие выделенного от проезжей части пешеходного пути - **да**

3.2.4. Перекрестки: **нет.**

3.2.5. Информация на пути следования к объекту: **нет**

3.2.6. Перепады высоты на пути (съезды с тротуара): **нет**

Их обустройство для инвалидов на коляске: **нет**

3.3. Организация доступности объекта для инвалидов – форма обслуживания <*>

№ строки	Категория инвалидов (вид нарушения)	Вариант организации доступности объекта (формы обслуживания) <***>
1	Все категории инвалидов и маломобильных групп населения <***>	ДУ
2	в том числе инвалиды:	
3	передвигающиеся на креслах-колясках	ДУ
4	с нарушениями опорно-двигательного аппарата	ДУ
5	с нарушениями зрения	ДУ
6	с нарушениями слуха	ДУ
7	с умственными нарушениями	ДУ

<*> С учетом СП 35-101-2001, СП 31-102-99;

<***> указывается один из вариантов ответа: «А» (доступность всех зон и помещений – универсальная); «Б» (специально выделенные для инвалидов участки и помещения); «ДУ» (дополнительная помощь сотрудника, услуги на дому, дистанционно); «Нет» (не организована доступность);

<***> указывается худший из вариантов ответа.

3.4. Состояние доступности основных структурно-функциональных зон

(объекта социальной инфраструктуры)
для инвалидов и предоставляемых услуг

№ п/п	Основные структурно-функциональные зоны	Состояние доступности, в том числе для основных категорий инвалидов**
1	Территория, прилегающая к зданию (участок)	ДУ
2	Вход (входы) в здание	ДУ
3	Путь (пути) движения внутри здания (в т.ч. пути эва-	ДУ

4	Зона целевого назначения здания (целевого посещения объекта)	ДУ
5	Санитарно-гигиенические помещения	ДУ
6	Система информации и связи (на всех зонах)	ДУ
7	Пути движения к объекту (от остановки транспорта)	ДУ

** Указывается: ДП-В - доступно полностью всем; ДП-И (К, О, С, Г, У) – доступно полностью избирательно (указать категории инвалидов); ДЧ-В - доступно частично всем; ДЧ-И (К, О, С, Г, У) – доступно частично избирательно (указать категории инвалидов); ДУ - доступно условно, ВНД – временно недоступно

3.5. ИТОГОВОЕ ЗАКЛЮЧЕНИЕ о состоянии доступности ОСИ:

территория, прилегающая к зданию доступна условно для инвалидов, кроме инвалидов-колясочников, так как отсутствует пандус. Пути движения по зданию, включая пути эвакуации условно доступны (помощь сотрудника), кроме инвалидов-колясочников, так как отсутствует пандус. Санитарно-гигиенические помещения доступны условно для инвалидов.

4. Управленческое решение

4.1. Рекомендации по адаптации основных структурных элементов объекта:

№ п/п	Основные структурно-функциональные зоны объекта	Рекомендации по адаптации объекта (вид работы)*
1	Территория, прилегающая к зданию (участок)	индивидуальное решение с ТСР
2	Вход (входы) в здание	индивидуальное решение с ТСР
3	Путь (пути) движения внутри здания (в т.ч. пути эвакуации)	индивидуальное решение с ТСР
4	Зона целевого назначения здания (целевого посещения объекта)	индивидуальное решение с ТСР
5	Санитарно-гигиенические помещения	индивидуальное решение с ТСР
6	Система информации на объекте (на всех зонах)	индивидуальное решение с ТСР
7	Пути движения к объекту (от остановки транспорта)	индивидуальное решение с ТСР
8	Все зоны и участки	индивидуальное решение с ТСР

*- указывается один из вариантов (видов работ): не нуждается; ремонт (текущий, капитальный); индивидуальное решение с ТСР; технические решения невозможны – организация альтернативной формы обслуживания

4.2. Период проведения работ - **до особых указаний, при наличии финансирования.**
(указывается наименование документа: программы, плана)

4.3 Ожидаемый результат (по состоянию доступности) после выполнения работ по адаптации **ДП-В, объект будет доступен полностью всем категориям инвалидов**

Оценка результата исполнения программы, плана (по состоянию доступности)

4.4. Для принятия решения **требуется**, не требуется (нужное подчеркнуть):

4.4.1. согласование на Комиссии

Согласование на межведомственной комиссии по координации деятельности в сфере формирования доступной среды жизнедеятельности для инвалидов и других маломобильных групп населения в городе Прокопьевске; с общественными организациями города и надзорными организациями.

(наименование Комиссии по координации деятельности в сфере обеспечения доступной среды жизнедеятельности для инвалидов и других МГН)

4.4.2. согласование работ с надзорными органами (в сфере проектирования и строительства, архитектуры, охраны памятников, другое - указать)

4.4.3. техническая экспертиза; разработка проектно-сметной документации - нет

4.4.4. согласование с вышестоящей организацией (собственником объекта) - да

4.4.5. согласование с общественными организациями инвалидов - да

4.5. Информация может быть размещена (обновлена) на Карте доступности <http://vmeste.ru/>

Председатель рабочей группы:

Директор _____  Коток В.А.

Члены рабочей группы:

Завхоз _____  Родионова Н.Н.

Старший воспитатель _____  Иванова Т.Н.


Председатель общественной организации инвалидов города Прокопьевска Рубикон

_____  Перехожев Николай Викторович

Председатель Прокопьевской МО ВОС

_____  Болоткина Ярослава Петровна

Председатель Прокопьевского отделения ВОГ

_____  Катаева Марина Геннадьевна



«Школа №18»
Коток В.А.
мая 2018г.

**АКТ ОБСЛЕДОВАНИЯ
объекта социальной инфраструктуры
К ПАСПОРТУ ДОСТУПНОСТИ ОСИ № 18/11**

«21» мая 2018г.

1.1. Наименование (вид) объекта

Муниципальное бюджетное образовательное учреждение «Основная общеобразовательная школа №18»

1.2. Адрес объекта **653009, Кемеровская область, город Прокопьевск, ул. Захаренко, 68А**

1.3. Сведения о размещении объекта:

- отдельно стоящее здание 1 этаж, 401,2 кв.м

- наличие прилегающего земельного участка (да, нет); да.

1.4. Год постройки здания 2008, последнего капитального ремонта: не проводилось.

1.5. Дата предстоящих плановых ремонтных работ:

текущего - не планируется, *капитального* - не планируется.

Сведения об организации, расположенной на объекте

1.6. Название организации (учреждения) (полное юридическое наименование - согласно Уставу, краткое наименование): **Муниципальное бюджетное образовательное учреждение «Основная общеобразовательная школа №18»**

Краткое наименование - **МБОУ «Школа №18»**

1.7. Юридический адрес организации (учреждения), телефон, e-mail: **653009, Кемеровская область, город Прокопьевск, ул. Захаренко, 68А, 8(3846)61-92-88, shkol-18@yandex.ru**

1.8. Основание для пользования объектом (оперативное управление, аренда, собственность): **оперативное управление**

1.9. Форма собственности (государственная, негосударственная): **государственная**

1.10. Территориальная принадлежность (федеральная, региональная, муниципальная): **муниципальная**

1.11. Вышестоящая организация (наименование): **Управление образования администрации города Прокопьевска**

1.12. Адрес вышестоящей организации, другие координаты (полный почтовый адрес, телефон, e-mail): **653000, город Прокопьевск, пр. Шахтеров, 31**

2. Характеристика деятельности организации на объекте (по обслуживанию населения)

2.1. Сфера деятельности (здравоохранение, образование, социальная защита, физическая культура и спорт, культура, связь и информация, транспорт, жилой фонд, потребительский рынок и сфера услуг, места приложения труда (специализированные предприятия и организации, специальные рабочие места для инвалидов)): **образование**

2.2. Категории обслуживаемого населения по возрасту: (дети, взрослые трудоспособного возраста, пожилые; все возрастные категории): **дети, дети-инвалиды**

2.3. Категории обслуживаемых инвалидов; инвалиды на коляске, инвалиды с патологией опорно-двигательного аппарата, по зрению, по слуху, с умственной отсталостью: **нет**

2.4. Виды услуг: **реализация общеобразовательной программы, обучение и воспитание детей дошкольного возраста.**

- 2.5. Форма оказания услуг: (на объекте, с длительным пребыванием, с проживанием, на дому, дистанционно): **на объекте.**
- 2.6. Плановая мощность: посещаемость (количество обслуживаемых в день), вместимость, пропускная способность - **150 чел.**
- 2.7. Участие в исполнении индивидуальной программы реабилитации инвалида, ребенка-инвалида: **да.**

3. Состояние доступности объекта

3.1. Путь следования к объекту пассажирским транспортом (описать маршрут движения с использованием пассажирского транспорта): **№ 24, 110, 113, 120, 130, 151 автобусы (маршрутное такси).**

наличие адаптированного пассажирского транспорта к объекту: **«Социальное такси»**

3.2. Путь к объекту от ближайшей остановки пассажирского транспорта:

3.2.1. Расстояние до объекта от остановки транспорта - **50 м**

3.2.2. Время движения пешком: **3 минут**

3.2.3. Наличие выделенного от проезжей части пешеходного пути - **да**

3.2.4. Перекрестки: **нет.**

3.2.5. Информация на пути следования к объекту: **нет**

3.2.6. Перепады высоты на пути (съезды с тротуара): **нет**

Их обустройство для инвалидов на коляске: **нет**

3.3. Организация доступности объекта для инвалидов – форма обслуживания <*>

№ строки	Категория инвалидов (вид нарушения)	Вариант организации доступности объекта (формы обслуживания) <*>
1	Все категории инвалидов и маломобильных групп населения <***>	ДУ
2	в том числе инвалиды:	
3	передвигающиеся на креслах-колясках	ДУ
4	с нарушениями опорно-двигательного аппарата	ДУ
5	с нарушениями зрения	ДУ
6	с нарушениями слуха	ДУ
7	с умственными нарушениями	ДУ

<*> С учетом СП 35-101-2001, СП 31-102-99;

<*> указывается один из вариантов ответа: «А» (доступность всех зон и помещений – универсальная); «Б» (специально выделенные для инвалидов участки и помещения); «ДУ» (дополнительная помощь сотрудника, услуги на дому, дистанционно); «Нет» (не организована доступность);

<***> указывается худший из вариантов ответа.

3.4. Состояние доступности основных структурно-функциональных зон

(объекта социальной инфраструктуры)

для инвалидов и предоставляемых услуг

№ п/п	Основные структурно-функциональные зоны	Состояние доступности, в том числе для основных категорий инвалидов**
1	Территория, прилегающая к зданию (участок)	ДУ
2	Вход (входы) в здание	ДУ
3	Путь (пути) движения внутри здания (в т.ч. пути эва-	ДУ

4	Зона целевого назначения здания (целевого посещения объекта)	ДУ
5	Санитарно-гигиенические помещения	ДУ
6	Система информации и связи (на всех зонах)	ДУ
7	Пути движения к объекту (от остановки транспорта)	ДУ

** Указывается: ДП-В - доступно полностью всем; ДП-И (К, О, С, Г, У) – доступно полностью избирательно (указать категории инвалидов); ДЧ-В - доступно частично всем; ДЧ-И (К, О, С, Г, У) – доступно частично избирательно (указать категории инвалидов); ДУ - доступно условно, ВНД – временно недоступно

3.5. ИТОГОВОЕ ЗАКЛЮЧЕНИЕ о состоянии доступности ОСИ:

территория, прилегающая к зданию доступна условно для инвалидов, кроме инвалидов-колясочников, так как отсутствует пандус. Пути движения по зданию, включая пути эвакуации условно доступны (помощь сотрудника), кроме инвалидов-колясочников, так как отсутствует пандус. Санитарно-гигиенические помещения доступны условно для инвалидов.

4. Управленческое решение

4.1. Рекомендации по адаптации основных структурных элементов объекта:

№ п/п	Основные структурно-функциональные зоны объекта	Рекомендации по адаптации объекта (вид работы)*
1	Территория, прилегающая к зданию (участок)	индивидуальное решение с ТСР
2	Вход (входы) в здание	индивидуальное решение с ТСР
3	Путь (пути) движения внутри здания (в т.ч. пути эвакуации)	индивидуальное решение с ТСР
4	Зона целевого назначения здания (целевого посещения объекта)	индивидуальное решение с ТСР
5	Санитарно-гигиенические помещения	индивидуальное решение с ТСР
6	Система информации на объекте (на всех зонах)	индивидуальное решение с ТСР
7	Пути движения к объекту (от остановки транспорта)	индивидуальное решение с ТСР
8	Все зоны и участки	индивидуальное решение с ТСР

* - указывается один из вариантов (видов работ): не нуждается; ремонт (текущий, капитальный); индивидуальное решение с ТСР; технические решения невозможны – организация альтернативной формы обслуживания

4.2. Период проведения работ - **до особых указаний, при наличии финансирования.**
(указывается наименование документа: программы, плана)

4.3 Ожидаемый результат (по состоянию доступности) после выполнения работ по адаптации **ДП-В, объект будет доступен полностью всем категориям инвалидов**

Оценка результата исполнения программы, плана (по состоянию доступности)

4.4. Для принятия решения **требуется**, не требуется (нужное подчеркнуть):

4.4.1. согласование на Комиссии

Согласование на межведомственной комиссии по координации деятельности в сфере формирования доступной среды жизнедеятельности для инвалидов и других маломобильных групп населения в городе Прокопьевске; с общественными организациями города и надзорными организациями

(наименование Комиссии по координации деятельности в сфере обеспечения доступной среды жизнедеятельности для инвалидов и других МГН)

4.4.2. согласование работ с надзорными органами (в сфере проектирования и строительства, архитектуры, охраны памятников, другое - указать)

4.4.3. техническая экспертиза; разработка проектно-сметной документации - нет

4.4.4. согласование с вышестоящей организацией (собственником объекта) - да

4.4.5. согласование с общественными организациями инвалидов - да

4.5. Информация может быть размещена (обновлена) на Карте доступности [http:// http://zhit-vmeste.ru//](http://http://zhit-vmeste.ru//)

Председатель рабочей группы:


Директор  Коток В.А.

Члены рабочей группы:

Завхоз  Родионова Н.Н.

Старший воспитатель  Иванова Т.Н.


Председатель общественной организации инвалидов города Прокопьевска Рубикон

 Перехожев Николай Викторович

Председатель Прокопьевской МО ВОС

 Болоткина Ярослава Петровна

Председатель Прокопьевского отделения ВОГ

 Катаева Марина Геннадьевна